

MĚŘÍTKA 1:50/50

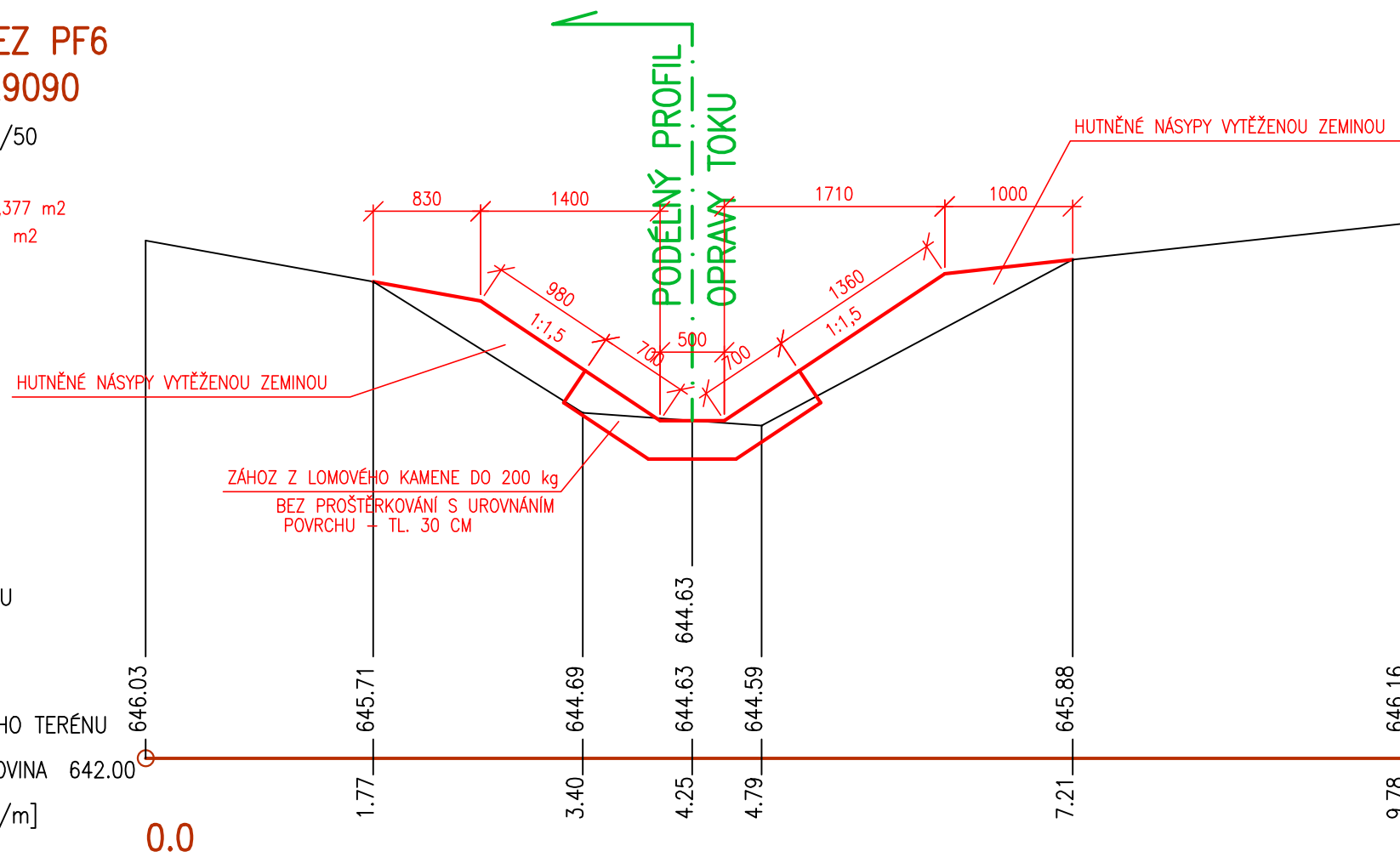
KÓTA DNA TOKU

KÓTA PŮVODNÍHO TERÉNU 3

SROVNÁVACÍ ROVINA 642.00

STANIČENÍ [km/m]

0.0



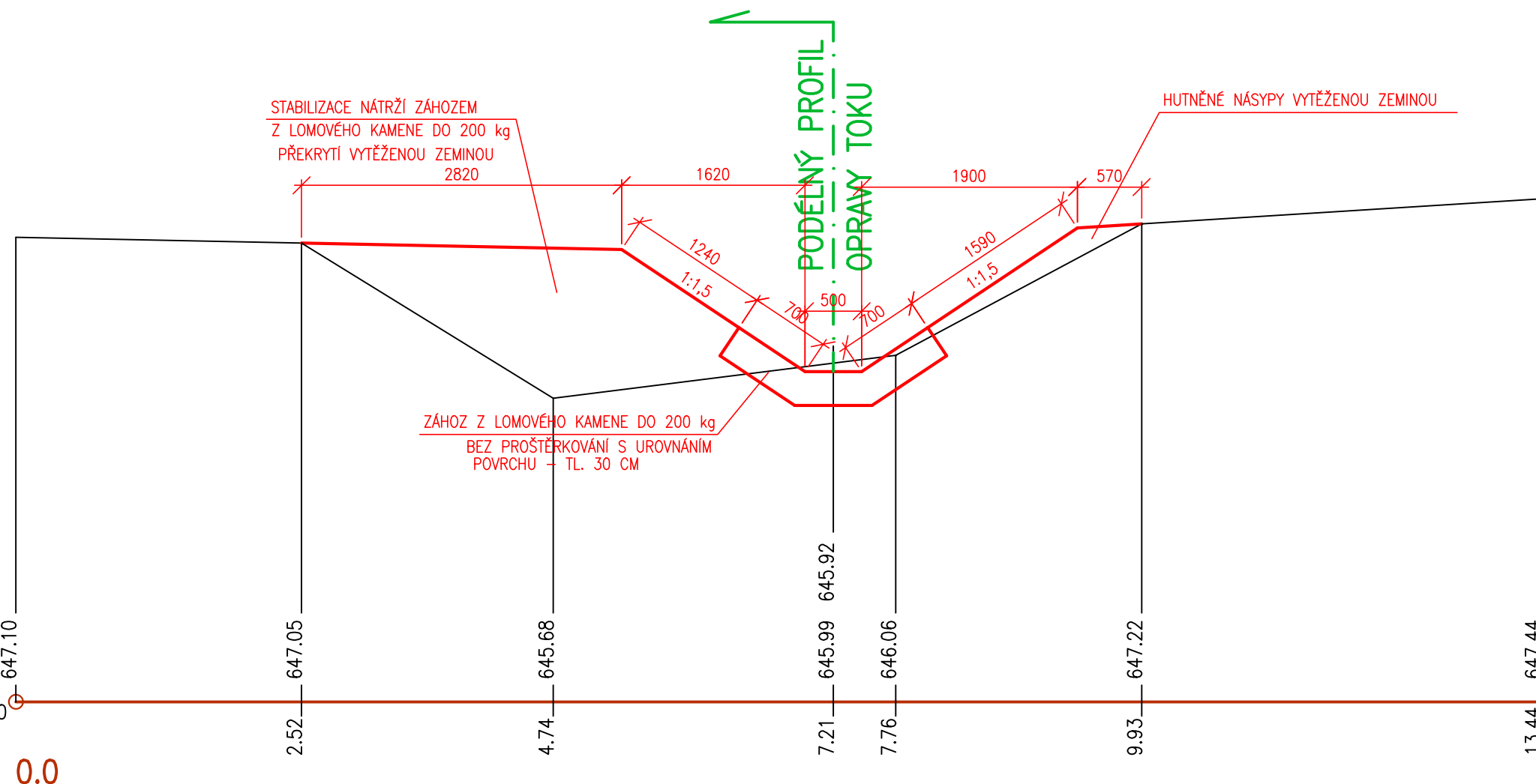
MĚŘÍTKA 1:50/50

KÓTA DNA TOKU

KÓTA PŮVODNÍHO TERÉNU

SROVNÁVACÍ ROVINA

0.0



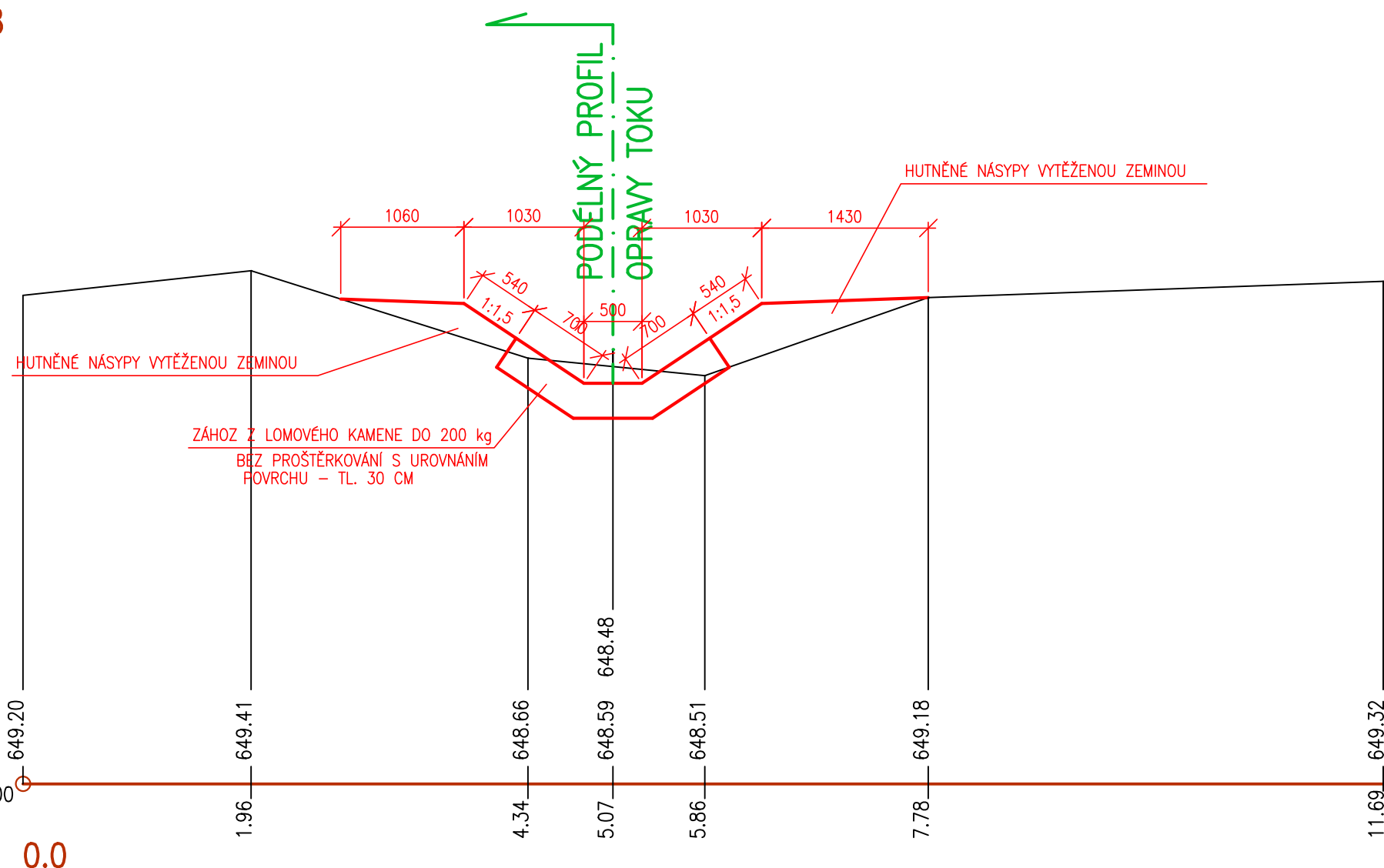
## MĚŘÍTKA 1:50/50

KÓTA DNA TOKU

KÓTA PŮVODNÍHO TERÉNU

SROVNÁVACÍ ROVINY

0.0



## MĚŘÍTKA 1:50 / 50

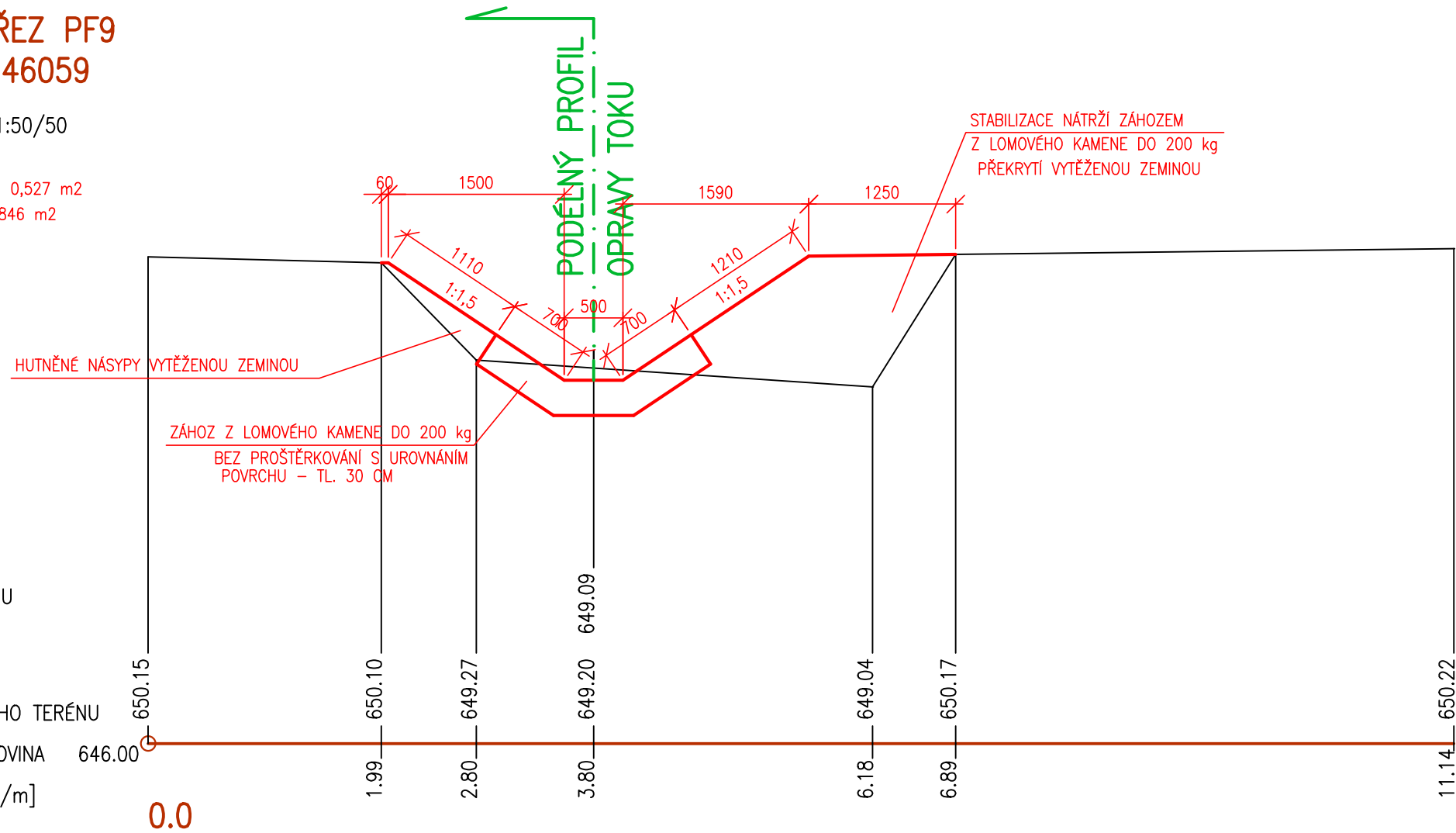
KÓTA DNA TOKU

KÓTA PŮVODNÍHO TERÉNU

SROVNÁVACÍ ROVINA

STANIČENÍ [km/m]

0.0



## MĚŘÍTKA 1:50/50

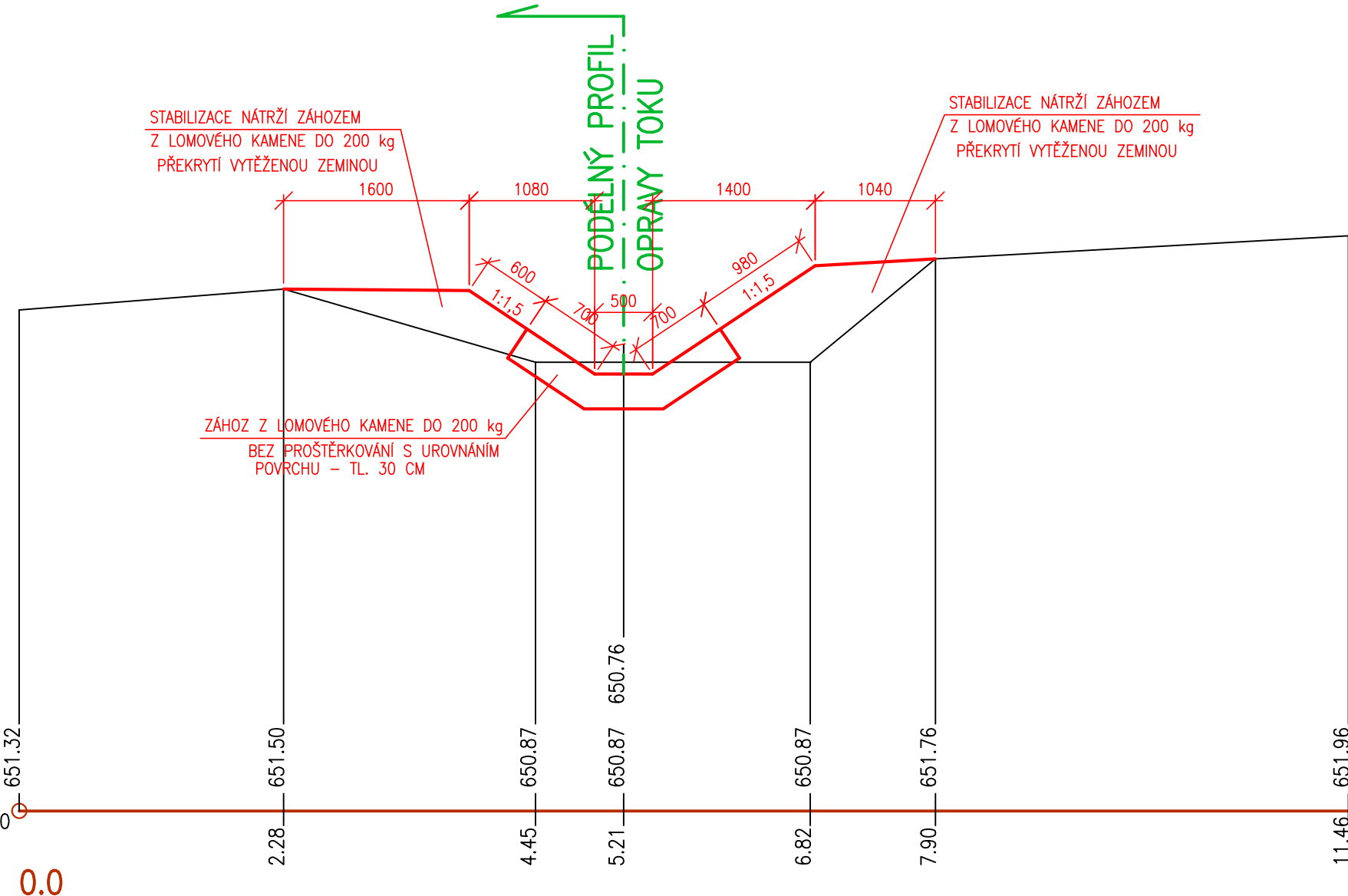
KÓTA DNA TOKU

KÓTA PŮVODNÍHO TERÉNU

SROVNÁVACÍ ROVINA 64

STANIČENÍ [km/m]

0.0



AUTORIZOVANÝ INŽENÉR : ING. JANA MÁCHOVÁ		VYPRACOVAL, KRESLIL : ING. JANA MÁCHOVÁ		ING. JANA MÁCHOVÁ VODOHOSPODÁŘSKÁ PROJEKCE	
MÍSTO STAVBY: k.ú. ROŽMÝTAL NA ŠUMAVĚ					
NÁZEV AKCE:  DVT, MICHNICKÝ POTOK, ř.km 0,065 – 1,400, IDVT 10263804 – OPRAVA OPEVNĚNÍ					
NÁZEV VÝKRESU:  PRÍČNÉ ŘEZY PF8 – PF10				DATUM LISTOPAD 2018	
				STUPEŇ ZDS	
				MĚŘITKO: 1:50	
				ČÍSLO VÝKRESU: 10.	